抚顺市噪声敏感建筑物集中区域划定公告

征求意见稿

为贯彻落实《中华人民共和国生态环境法典》有关规定，结合抚顺市国土空间规划、声环境功能区划及城市发展实际，划定本市噪声敏感建筑物集中区域。现将有关事项公告如下：

一、噪声敏感建筑物集中区域范围划定

本市噪声敏感建筑物集中区域空间分布详见附图1-附图5；详细边界、地块信息详见附件1（附表1）。附图、附件为本公告的组成部分，与正文具有同等效力。

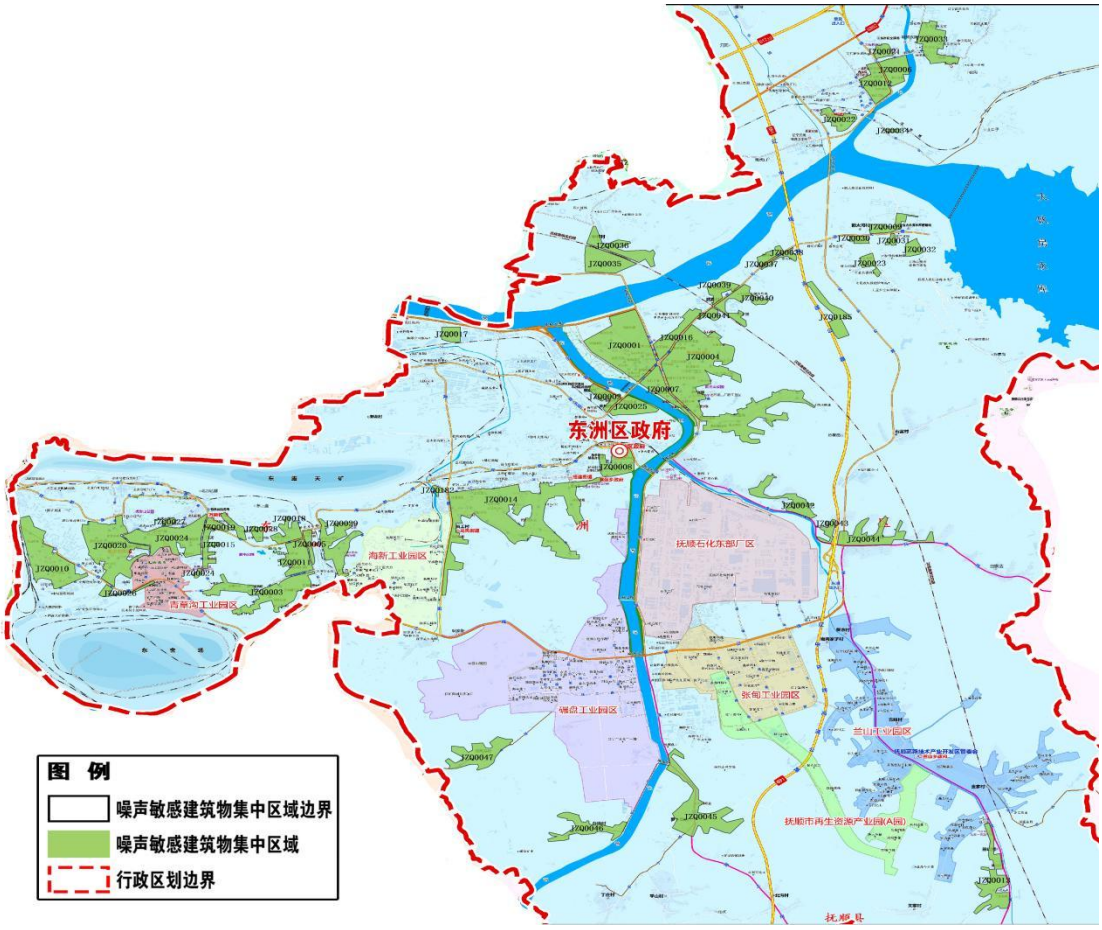

附图1 东洲区噪声敏感建筑物集中区域

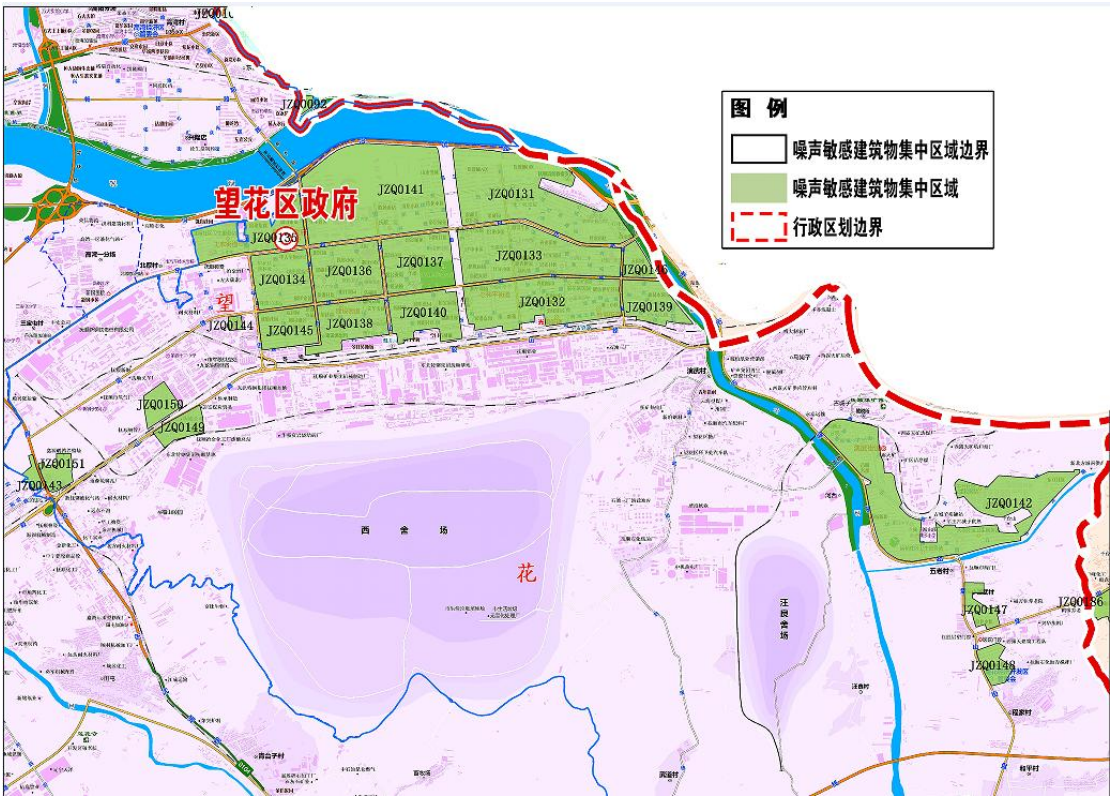

附图 2 望花区噪声敏感建筑物集中区域

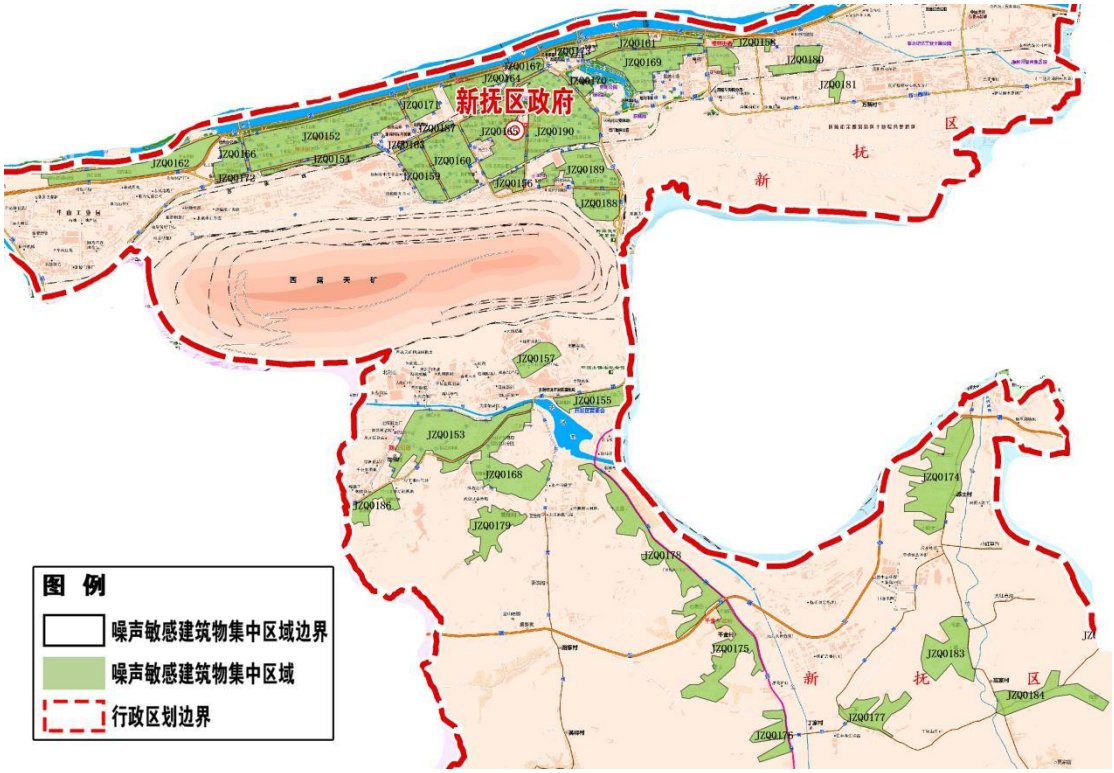

附图 3 新抚区噪声敏感建筑物集中区域



附图 4 顺城区噪声敏感建筑物集中区域

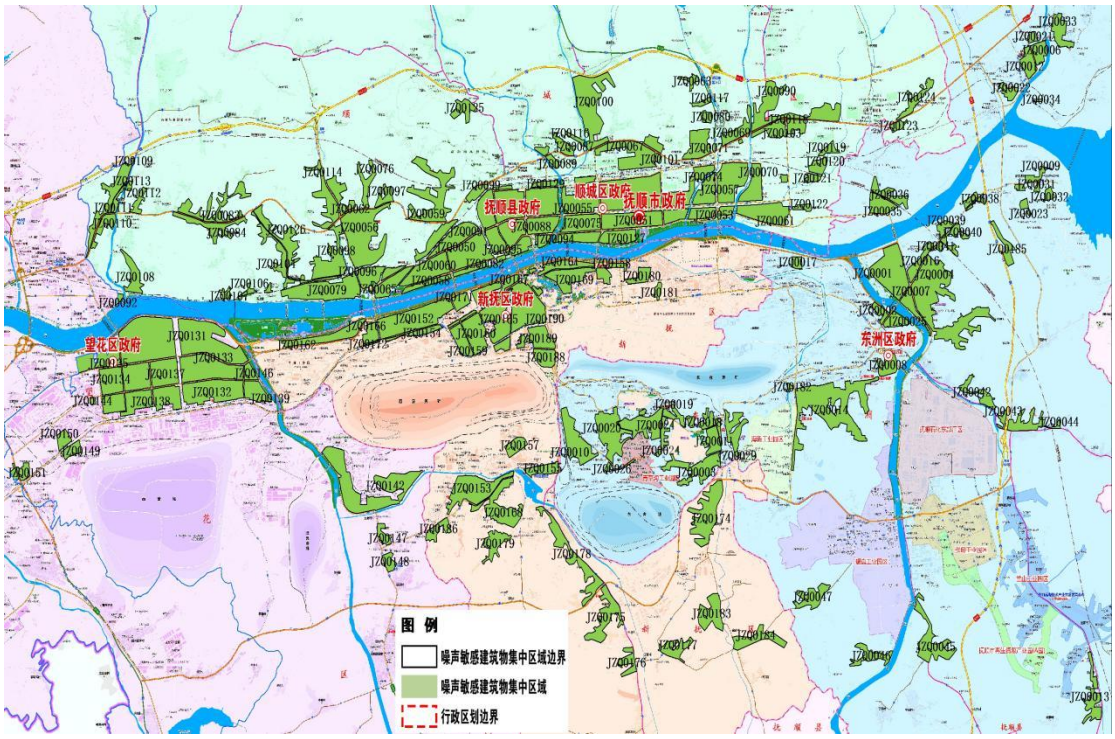

附图 5 抚顺市噪声敏感建筑物集中区域

二、管控要求

噪声敏感建筑物集中区域内噪声污染防治各项活动，应当遵守《中华人民共和国生态环境法典》相关规定。各类责任主体应当依法履行法定义务，各有关职能部门按照法定职责开展监督管理。本划定成果可结合城市发展实际依法评估、动态更新。

三、噪声敏感建筑物集中区域释义

本公告所称噪声敏感建筑物集中区域，是指以居住、科学研究、医疗卫生、文化教育、机关团体办公、社会福利等建筑物为主的区域。

四、施行日期

本公告自 年 月 日起施行。

附件 1 抚顺市噪声敏感建筑物集中区域明细表（附表 1）

集中区域编号	集中区域名称	集中区域边界	集中区域面积 Km^2	所属行政区
JZQ0001	抚顺市东洲中学,东洲第二小学校,海赋外滩,浑河逸境,好运角小区,抚顺石化兴远小区	东至东洲大街,西至东洲河，南到绥化路，北至浑河南路	0.765120227	东洲区
JZQ0002	黄金水岸,弘韵家园,五栋楼小区	东至浑河南路,西至铁路，南到绥化路，北至地质十队	0.089590493	东洲区
JZQ0003	莫地小区,南岭社区	东至新屯街,西至郎平路，南到山区，北至莫地路	0.452135553	东洲区
JZQ0004	抚顺市第三医院,抚顺德才高级中学,抚顺市第十中学,乙烯小区,东洲高中,腈纶社区,向阳社区,金秋社区,阿金社区,蓝天林海,石化安置小区	东至山区,西至东洲大街，南到山区，北至绥化路	1.489128203	东洲区
JZQ0005	运输部小区,新屯小区	东至新屯河,西至新屯街，南到莫地路，北至煤都路	0.048769513	东洲区
JZQ0006	河西社区,水岸名苑	东至章党河,西至靖江街,南至章党河,北至阜宁路	0.160229284	东洲区
JZQ0007	东方上城,含情园社区,滨河城	东至东洲大街,西至东洲河,南至阿金路,北至绥化路	0.172239279	东洲区
JZQ0008	东洲区人民政府,东洲区政府综合办公楼,搭连小区	东至煤都路,西至耕地,南至塔连四路,北至煤都路	0.198885339	东洲区
JZQ0009	安置小区,水库小区	东至大伙房水库管理局,西至耕地,南至绥化路,北至耕地	0.086489261	东洲区
JZQ0010	栗园小区,西山小区,栗华小区,东洲区平山中学,东山小区	东至郎平路,西至平山南二,南至平山南街,北至平山街	0.513266666	东洲区
JZQ0011	河西小区,东洲区新屯小学,抚顺市肛肠医院,绿都家园	东至新屯街,西至新屯公园,南至莫地路,北至煤都路	0.204438838	东洲区
JZQ0012	盛世温泉嘉苑,东洲区章党人民医院,粮库社区,靖江嘉园,万恒花园	东至靖江街,西至章党街,南至詹白线,北至阜宁路	0.186909219	东洲区
JZQ0013	兰山新城,凝芳园,兰山乡九年一贯制学校	东至金洋线,西至山区,南至耕地,北至山区	0.297717312	东洲区
JZQ0014	风顺小区,海新社区,抚顺市第二十四中学,员工社区,龙凤医院,锦山社区,中汇社区,兴龙社区,龙腾社区,新安社区,茨沟小区,东洲区人民法院,碾盘乡人民政府,	东至山区,西至海新街,南至山区,北至龙凤路	1.443540658	东洲区

集中区域编号	集中区域名称	集中区域边界	集中区域面积 Km^2	所属行政区
JZQ0015	万达社区,万福社区	东至山区,西至万新街,南至山区,北至煤都路	0.089631556	东洲区
JZQ0016	抚顺市第三十四中学,五满意小区,油机社区	东至沈佳高铁沈白段,西至东洲大街,南至绥化路,北至苗圃	0.168468476	东洲区
JZQ0017	电修社区	东至抚矿机电设备,西至泰和矿业,南至铁路,北至浑河南路	0.072057118	东洲区
JZQ0018	抚顺市第五医院,环卫公寓小区,抚顺市第五中学	东至新屯街,西至山区,南至煤都路,北至山区	0.116200211	东洲区
JZQ0019	东洲区中医院,东洲区万新第二小学校,抚顺市一职专,抚顺市总工会金岭养老院,东山小区	东至山区,西至万新街,南至山区,北至煤都路	0.106624447	东洲区
JZQ0020	安厦小区,虎北社区,惠民社区,虎东社区,老虎台街道办事处,虎南社区,虎台养老院	东至老虎台街,西至华丰厂,南至郎平路,北至煤都路	0.597328074	东洲区
JZQ0021	抚顺市章党经济开发区实验学校	东至章党河,西至靖江街,南至阜宁路,北至黑大线	0.054485286	东洲区
JZQ0022	抚顺市第二十一中学,天湖小区	东至章党河,西至东环公路,南至詹白线,北至铁路	0.113801149	东洲区
JZQ0023	抚顺市养老院,抚顺市社会福利院	东至新太河南街,西至宝轩煤矸石,南至耕地,北至耕地	0.055544182	东洲区
JZQ0024	矿前社区,虎台雅居,万和小区,万达社区,万福社区,虎万新城	东至万新街,西至老虎台街,南至万新西街,北至虎万路	0.455903574	东洲区
JZQ0025	佳缘凯旋名都,温馨家园	东至东洲河,西至铁路,南至耕地,北至绥化路	0.153307925	东洲区
JZQ0026	郎平路散楼住宅区	东至东洲河,西至铁路,南至耕地,北至绥化路	0.048630344	东洲区
JZQ0027	抚矿总医院老虎台分院,怡和养老院	东至虎台山,西至老虎台矿,南至虎万路,北至虎台山	0.019132873	东洲区
JZQ0028	抚顺市职工疗养院	东至山区,西至山区,南至煤都路,北至山区	0.041448642	东洲区
JZQ0029	东泰小区,抚顺市机电职业技术学校,河东小区	东至山区,西至新屯东街,南至新屯南路,北至山区	0.284941555	东洲区
JZQ0030	幸福家园	东至新太河南街,西至耕地,南至耕地,北至绥化路	0.033699327	东洲区
JZQ0031	地质队小区	东至山区,西至耕地,南至耕地,北至绥化路	0.022251571	东洲区
JZQ0032	萨尔浒别墅区	东至萨尔浒南路,西至山区,南至山区,北至山区	0.057632149	东洲区
JZQ0033	河东社区,火电社区	东至辽宁发电厂,西至章党河,南至耕地,北至辽宁发	0.244582976	东洲区

集中区域编号	集中区域名称	集中区域边界	集中区域面积 Km^2	所属行政区
		电厂		
JZQ0034	水库街小区	东至耕地,西至水库街,南至耕地,北至耕地	0.012604681	东洲区
JZQ0035	甲邦村居住区南区	东至沈佳高铁沈白段,西至耕地,南至临江东路,北至沈佳高铁沈白段	0.236942031	东洲区
JZQ0036	甲邦村居住区北区	东至山区,西至耕地,南至沈佳高铁沈白段,北至詹白线	0.197542132	东洲区
JZQ0037	腰堡村居住区北区	东至耕地,西至耕地,南至绥化路,北至耕地	0.055231607	东洲区
JZQ0038	腰堡村居住区南区	东至耕地,西至耕地,南至耕地,北至绥化路	0.039403724	东洲区
JZQ0039	武嘉村居住区北区	东至耕地,西至耕地,南至绥化路,北至耕地	0.087659524	东洲区
JZQ0040	武嘉村居住区南区	东至耕地,西至沈佳高铁抚顺段,南至耕地,北至绥化路	0.150640937	东洲区
JZQ0041	武嘉村居住区西区	东至沈佳高铁抚顺段,西至耕地,南至耕地,北至绥化路	0.036320155	东洲区
JZQ0042	营城子村居住区,小台沟居住区	东至山区,西至耕地,南至关口路,北至山区	0.188456472	东洲区
JZQ0043	关口村居住区西区	东至辽中环高速公路,西至耕地,南至关口河,北至耕地	0.049708793	东洲区
JZQ0044	关口村居住区东区	东至山区,西至辽中环高速公路,南至关口路,北至山区	0.2671191	东洲区
JZQ0045	萝卜坎村居住区	东至山区,西至耕地,南至耕地,北至东洲河	0.479680437	东洲区
JZQ0046	台沟村居住区	东至东洲河,西至山区,南至山区,北至山区	0.211833501	东洲区
JZQ0047	龙凤村居住区	东至耕地,西至山区,南至山区,北至山区	0.272444401	东洲区
JZQ0048	浑河花园,临江家园,抚顺市工人文化宫,抚顺市文化旅游和广播电视局	东至抚西河,西至新玛特,南至河堤路,北至临江路	0.08650432	顺城区
JZQ0049	抚顺市第二十五中学,抚顺市体育中学,临江社区,抚顺石化小区,华南花园,新华国际公寓	东至新华大街,西至永安街,南至河堤路,北至临江路	0.143520185	顺城区

集中区域编号	集中区域名称	集中区域边界	集中区域面积 Km^2	所属行政区
JZQ0050	顺城区将军一校,梅河社区,水泥社区,抚顺市第二十六中学,万泉欧博城,矿灯社区,江畔新园小区	东至铁路,西至将军街,南至临江路,北至新城路	0.616903388	顺城区
JZQ0051	抚顺市人民政府,水岸东城,凤凰城,弘福俪景,红光小区,建工家园,顺城区人民医院,抚顺市公安局,抚顺市纪委监委,大自然城市家园一期,印象新城,建工家园,红光小区	东至安城街,西至长春街,南至临江东路,北至新城路	0.552233894	顺城区
JZQ0052	上河郡,新湖国际	东至天城街,西至詹家河,南至临江东路,北至新城路	0.16195525	顺城区
JZQ0053	马德里皇家花园,马德里皇家水岸	东至永城街,西至詹家河,南至临江东路,北至新城路	0.162666867	顺城区
JZQ0054	碧海馨阁,万泉小区,格林书香苑,抚顺市委党校,顺城区人民政府,隆城花园,大自然城市家园二期,万泉嘉苑,万达广场顺城店,抚顺市第二中学,雷锋大剧院,十三方块安居小区,隆泰景苑,隆顺花园,顺城区大自然小学,龙达花园	东至安城街,西至长春街,南至新城路,北至顺城路	1.13101584	顺城区
JZQ0055	河畔幸福城一期,抚顺市第六中学,顺新社区,天茂家园,泽麟社区,顺城公安分局,富隆嘉园,兴隆摩尔世界,顺城区公共行政服务中心,顺福花园,泽麟小区	东至长春街,西至抚西河,南至新城路,北至顺城路	0.442753771	顺城区
JZQ0056	辽勘小区,房产小区,葛布新村,格林小镇,新地小区,格林花园,格林小镇三期,	东至山区,西至葛布北街,南至铁路,北至高山路	1.092366436	顺城区
JZQ0057	澳海御景苑,澳海澜庭,顺城区第二实验小学,东华园,汇银东弟,金水岸	东至鲍家河,西至宁城街,南至新城路,北至顺城路	0.576494517	顺城区
JZQ0058	弘泰花园,将军环卫小区,碧水家园,平湖风影,将军教师公寓,抚顺市中级人民法院	东至将军街,西至临江路,南至河堤路,北至临江路	0.137630368	顺城区
JZQ0059	香山美墅,北山小区,劳模公寓,伴山林溪,远洋城	东至山区,西至山区,南至高山路,北至山区	0.749072609	顺城区
JZQ0060	水岸虹桥,博雅居,亦工小区,辑安小区,圣水小区,移通社区,滨江景苑,汽贸社区,抚顺市特殊教育学校,第二教师公寓	东至将军街,西至将军河,南至临江路,北至新城路	0.485077647	顺城区

集中区域编号	集中区域名称	集中区域边界	集中区域面积 Km^2	所属行政区
JZQ0061	恒大华府,滨晟府邸,汇银东樾	东至贵城街,西至鲍家河,南至临江东路,北至新城路	0.507629969	顺城区
JZQ0062	金地富山,盛世隆城,北街社区,尚峰红墅湾	东至山区,西至葛布北街,南至高山路,北至规划路	0.233489644	顺城区
JZQ0063	山语墅	东至永城街,西至山区,南至山区,北至山区	0.070601991	顺城区
JZQ0064	万科金域国际	东至鲍家河,西至永城街,南至临江东路,北至新城路	0.068314858	顺城区
JZQ0065	顺达社区,顺城区将军三校,雷锋体育场,将军河畔	东至将军河,西至经一街,南至临江路,北至新城路	0.270419335	顺城区
JZQ0066	今日阳光,抚顺市环境科学研究院,抚顺市建筑设计研究院	东至永安街,西至铁路,南至河堤路,北至临江路	0.033724835	顺城区
JZQ0067	挖建小区,抚挖小区,大自然小学长春校区,格林尚品,格林尚品宸颂,大自然小学长春校区	东至安城街,西至双阳街,南至双阳南路,北至高山路	0.571106774	顺城区
JZQ0068	宏宇万豪花园,格林东郡	东至山区,西至山区,南至高山路,北至山区	0.117783062	顺城区
JZQ0069	前兴社区,宇城轩花园,东欣花园,半山庭院,抚顺县公安局,顺城区职专,抚顺市拔萃学校	东至鲍家河,西至詹家河,南至黑大线,北至山区	0.230819753	顺城区
JZQ0070	汇银东樾,东华园东区	东至富城街,西至鲍家河,南至新城路,北至顺城路	0.312516594	顺城区
JZQ0071	中华源,唯美品格,清云林海	东至永城街,西至山区,南至高山路,北至山区	0.347524342	顺城区
JZQ0072	永安社区,抚顺城四校,新城社区,抚顺县人民政府,新城嘉苑,抚顺乐都汇,民族社区	东至新华大街,西至永安街,南至临江路,北至新城路	0.31686853	顺城区
JZQ0073	盛世华庭,鑫御墅,新湖国际二期,裕景上都东区,天城小区东区	东至永城街,西至詹家河,南至新城路,北至詹家河	0.277219191	顺城区
JZQ0074	城东新区二十一方块,名流印象,裕景上都西区,天城小区西区,顺城区实验小学,学荣府,抚顺市实验中学北校区,万成雅居,盛世华庭北区	东至詹家河,西至安城街,南至新城路,北至顺城路	0.406088157	顺城区
JZQ0075	中央公馆,河畔公寓,抚顺市第二十三中学,第十楼院,珲春小区,机电社区,顺城区中心小学	东至长春街,西至抚西河,南至临江路,北至新城路	0.36494776	顺城区
JZQ0076	香墅湾庄园	东至山区,西至山区,南至高山路,北至山区	0.1845689	顺城区
JZQ0077	泊林铭郡,南山秀水,将军华府,高山明珠	东至昆仑润滑油,西至山区,南至铁路,北至高山路	0.248353541	顺城区

集中区域编号	集中区域名称	集中区域边界	集中区域面积 Km^2	所属行政区
JZQ0078	新城壹品,抚顺市人民检察院,安怡社区,阳光丽城,抚顺市战犯管理所旧址,抚顺市第一监狱	东至永安街,西至铁路,南至新城路,北至铁路	0.323015713	顺城区
JZQ0079	西葛小区,格林逸水苑,中葛小区,阳光小区,中戈馨河湾,远航小区,七号公馆,商业小区西区	东至葛布前街,西至英石河,南至河堤路,北至铁路	0.791189555	顺城区
JZQ0080	金枫溪谷	东至永城街,西至山区,南至山区,北至山区	0.064060946	顺城区
JZQ0081	抚顺教师进修学院附中,蓝天社区,站东社区,兰桥社区,抚顺市学院附小,天竺社区北区,抚顺市朝鲜族第一中学,慧景台,戎馨社区,抚顺市第十五中学,抚顺市中心医院,在水一方	东至抚西河,西至新华大街,南至新城路,北至抚顺城路	0.542696778	顺城区
JZQ0082	抚顺市妇幼保健院,水润澜庭,宏业家园,百合小区,工行社区	东至铁路,西至将军街,南至河堤路,北至临江路	0.095987039	顺城区
JZQ0083	抚顺市第四医院,东华村居住区北区	东至山区,西至耕地,南至高山路,北至山区	0.43440382	顺城区
JZQ0084	东华村居住区南区,抚顺煤矿脑科医院,抚顺县人民法院,	东至山区,西至耕地,南至山区,北至高山路	0.31737393	顺城区
JZQ0085	锁阳社区,贵德社区,北关小区,南关小区,天丰小区,北站小区,绿满庭芳,顺城区教师进修学校,兴业社区,抚顺市安全局,乾峰家园,抚顺联通	东至新华大街,西至永安街,南至新城路,北至抚顺城路	0.51504486	顺城区
JZQ0086	抚顺市中医院石化院区,盛宇家园,工商小区	东至新城路,西至葛布东河,南至新城路,北至铁路	0.081861896	顺城区
JZQ0087	抚顺市应急服务中心,温馨家园,抚顺市卫生学校	东至山区,西至山区,南至高山路,北至山区	0.133448491	顺城区
JZQ0088	顺城区新华第一小学校,华盛社区,华鑫小区,中伟国际,格林晟博苑,乾安社区,抚顺市新华朝鲜族小学,银川小区,阳光家园	东至抚西河,西至新华大街,南至临江路,北至新城路	0.297004746	顺城区
JZQ0089	山水家园	东至抚顺起重机,西至抚西河,南至铁路,北至高山路	0.059633215	顺城区
JZQ0090	建联馨都,前甸镇人民政府,秋琳嘉苑,秋林小区,后岗居住区,靠山村居住区	东至山区,西至鲍家河,南至黑大线,北至沈吉高速	0.77156443	顺城区
JZQ0091	汽贸社区,建安社区,抚顺市第十二中学,八厂社区,天宇	东至铁路,西至铁路,南至新城路,北至铁路	0.371912937	顺城区

集中区域编号	集中区域名称	集中区域边界	集中区域面积 Km^2	所属行政区
	小区,大修小区,金凤春城,顺城区将军二校,阳光馨城			
JZQ0092	双水湾,滴水湾	东至方晓河,西至顺城区交界处,南至望月路,北至铁路	0.02978781	顺城区
JZQ0093	抚顺市中心医院城东院区	东至贵城街,西至空地,南至裕城路,北至空地	0.028957224	顺城区
JZQ0094	半岛假日,南波湾,弘升社区,抚顺市科技成果推介服务中心,河畔家园,香城家园	东至长春街,西至抚西河,南至河堤路,北至临江路	0.247297593	顺城区
JZQ0095	天通苑,慈济医院,华洋御景,江畔新苑	东至永安街,西至铁路,南至临江路,北至新城路	0.214734976	顺城区
JZQ0096	商业社区东区,葛布一校,格林小区,富贵家园,格林山庄,格林景苑,远航小区	东至葛布东河,西至葛布前街,南至新城路,北至铁路	0.250143656	顺城区
JZQ0097	锦山庄园	东至山区,西至山区,南至高山路,北至山区	0.127956699	顺城区
JZQ0098	后葛南社区,后葛北社区,抚顺市青少年素质教育基地,抚顺市第四十一中学,富贵嘉苑,新区村居住区	东至葛布西河,西至山区,南至高顺路,北至高山路	0.514744362	顺城区
JZQ0099	高山社区	东至宁远街,西至肉联厂,南至铁路,北至高山路	0.116773271	顺城区
JZQ0100	长春家园,正阳家园,施家村居住区,生源堂养老院	东至山区,西至施家河,南至高山路,北至沈吉高速公路	0.895300587	顺城区
JZQ0101	高山景苑	东至士博特种润滑油,西至安城街,南至格林大桥,北至高山路	0.020809208	顺城区
JZQ0102	茜丽园	东至晟通机械,西至华业开关,南至耕地,北至黑大线	0.009378483	顺城区
JZQ0103	靠山村居住区 1	东至贵城街,西至鲍家河,南至耕地,北至黑大线	0.214162222	顺城区
JZQ0104	英石村居住区西区	东至葛布后街,西至山区,南至铁路,北至高顺路	0.323827762	顺城区
JZQ0105	半截沟居住区	东至山区,西至山区,南至铁路,北至山区	0.024045288	顺城区
JZQ0106	二道沟居住区	东至山区,西至山区,南至铁路,北至山区	0.045105935	顺城区
JZQ0107	滴台缝居住区	东至山区,西至山区,南至铁路,北至山区	0.04823635	顺城区
JZQ0108	滴台居住区	东至山区,西至山区,南至铁路,北至恒纬科技	0.233926026	顺城区
JZQ0109	方晓区居住区 1,里仁村居住区	东至方北线,西至望花区交界处,南至高山路,北至沈	0.41647196	顺城区

集中区域编号	集中区域名称	集中区域边界	集中区域面积 Km^2	所属行政区
		佳高铁抚顺段		
JZQ0110	方晓村居住区 3	东至方晓河,西至高山路,南至耕地,北至高山路	0.152786406	顺城区
JZQ0111	方晓村居住区 2	东至方晓河,西至方北线,南至高山路,北至方晓河	0.06270032	顺城区
JZQ0112	河东居住区	东至耕地,西至耕地,南至高山路,北至耕地	0.099221815	顺城区
JZQ0113	里仁村居住区 3,佳化学校	东至耕地,西至方晓河,南至耕地路,北至蜡厂	0.029714143	顺城区
JZQ0114	葛布街北沟居住区,鸭鸡沟居住区	东至葛布北街,西至山区,南至高山路,北至山区	0.381678007	顺城区
JZQ0115	师专南居住区	东至山区,西至会元河,南至高山路,北至校区	0.053962488	顺城区
JZQ0116	施家西沟居住区	东至施家河,西至山区,南至山区,北至山区	0.049259604	顺城区
JZQ0117	板石沟居住区	东至永城街,西至山区,南至山区,北至山区	0.049928981	顺城区
JZQ0118	靠山村居住区 2	东至规划路,西至贵城街,南至耕地,北至黑大线	0.144067278	顺城区
JZQ0119	后甸居住区	东至空地,西至耕地,南至铁路,北至耕地	0.076746325	顺城区
JZQ0120	前甸村居住区北区	东至耕地,西至耕地,南至沈佳高铁沈白段,北至詹白线	0.12974664	顺城区
JZQ0121	前甸村居住区南区	东至耕地,西至耕地,南至耕地,北至佳高铁沈白段	0.065823766	顺城区
JZQ0122	大道村居住区	东至耕地,西至贵城街,南至耕地,北至耕地	0.059498881	顺城区
JZQ0123	关岭村居住区南区	东至耕地,西至耕地,南至耕地,北至黑大线	0.067310045	顺城区
JZQ0124	关岭村居住区北区	东至耕地,西至耕地,南至黑大线,北至耕地	0.199072732	顺城区
JZQ0125	马金村居住区	东至山区,西至山区,南至耕地,北至方北线	0.184068473	顺城区
JZQ0126	英石村居住区东区,抚顺市传染病医院	东至山区,西至高顺路,南至高顺路,北至高山路	0.39031297	顺城区
JZQ0127	盛豪嘉苑,世纪花园,雍翠家园,银河湾	东至长春街,西至隆城街,南至河堤路,北至临江东路	0.270856803	顺城区
JZQ0128	河畔幸福城二期	东至长春街,西至客运站,南至顺城路,北至铁路	0.077917817	顺城区
JZQ0129	顺大社区	东至抚西河,西至新华大街,南至新城路,北至抚顺城路	0.079631669	顺城区
JZQ0130	北站社区,富家圆小区,富嘉园	东至抚顺站,西至永安街,南至抚顺城路,北至铁路	0.034356552	顺城区
JZQ0131	玫瑰城,丰远玫瑰城尚品,抚顺市消防支队,爱儿坊幼儿	东至古城子河,西至辽中街,南至丹东路,北至滨河路	1.078280264	望花区

集中区域编号	集中区域名称	集中区域边界	集中区域面积 Km^2	所属行政区
	园,凤城小区,台安社区,家和美小区,望花区光明小学,抚顺石油化工研究院,油研社区,灯塔社区,望花区教师进修学校,乐园社区,抚顺石化一万五小区,抚顺石化丹北小区,香水湾,抚顺石化会议中心			
JZQ0132	中嘉广场,雷锋派出所,辽中社区,恒华小区,水司嘉苑,和平街道办事处,宏钢嘉园,宏钢小区,邮局银行楼,望花区中心小学,南一社区,凤凰花园,南一雅苑,望花区雷锋消防救援站,水泥青年楼,夕阳红养老院,晨光社区,光明垣,宗翔雅苑,光明城市,光明小区,惠缘佳居,洪福小区,盖平宝居,望花区医院,隆达世纪花园,盖平社区,华府雅居,望花区盖平小学,辽阳社区,抚顺石化油三小区,泽麟小区	东至海城街,西至昌图街,南至铁路,北至雷锋路	0.756244794	望花区
JZQ0133	国家电网,辽中社区,望花区中心医院,辽中小区,天麟雅园,抚钢小区,商贸大厦,铝北小区,红光社区,欧景华庭,启运家园,东北特钢抚顺基地职业技术学院,曙光庭院,抚顺市职业病防治院,盛康家园,曙光世家,大商新玛特,春光印象,星光家园,海城小学,十三委小区,睦邻苑小区,第四十二中学,海城小区,红星小区,抚顺市一职专	东至海城街,西至辽中街,南至雷锋路,北至丹东路	0.782453244	望花区
JZQ0134	煤研西社区,西丰社区,中天学府壹号,雷锋幼儿园,天贵小区,望花区雷锋小学,枫泽家苑	东至北镇街,西至康平街,南至雷锋路,北至丹东路	0.343905571	望花区
JZQ0135	北厚社区散楼区,北厚村居住区,北厚社区,抚顺市第三十中学,富邦紫郡,八纬路小区,望花区消防救援大队,望花区八纬路小学,怡景家园,望花区人民政府,枫丹雅筑,万众社区,星河城	东至北镇街,西至耕地,南至丹东路,北至滨河路	0.434909167	望花区
JZQ0136	望花星光城,煤研社区,油院社区南院小区,铁岭社区,抚顺市第一中学,钢北小区,抚顺市第十八中学,新钢社区,	东至望花大街,西至北镇街,南至雷锋路,北至丹东路	0.419197297	望花区

集中区域编号	集中区域名称	集中区域边界	集中区域面积 Km^2	所属行政区
	皓元府,望花区富邦小学,明泽家园,抚顺市雷锋高级中学,弘福园,富邦时代 U 品			
JZQ0137	和顺社区,南海绿洲大酒店,帝景翰园南区,雷锋社区,昌图社区,望花区雷锋中学,开源社区,望花区人民检察院,警民公寓,天程小区,公园华郡,望花区逸夫小学校,雷锋纪念馆	东至昌图街,西至望花大街,南至雷锋路,北至丹东路	0.422053898	望花区
JZQ0138	望花都,望花区建设街道社区卫生服务中心,建新社区,文华天成,机修小区,锦州社区,抚顺市第十四中学,抚顺市恒德高级中学,今日尚城	东至望花大街,西至北镇街,南至铁路,北至雷锋路	0.323342149	望花区
JZQ0139	古田社区,格林水馨苑,天成社区,东森优优幼儿园,岫岩社区,天成小区散楼区,天成岫岩社区居委会	东至古城子河,西至海城街,南至铁路,北至雷锋路	0.241324289	望花区
JZQ0140	翰林苑,八委住宅楼,六委住宅楼,和平嘉园,望花区文体旅综合服务中心,天麟佳苑,四委住宅楼,裕宝新城,七委住宅楼,教委楼小区,朝阳印象,今日学府,抚顺特钢大学生宿舍	东至昌图街,西至望花大街,南至铁路,北至雷锋路	0.334596898	望花区
JZQ0141	辽宁石油化工大学,临苑雅居,二院小区,抚顺市第二医院,洗化小区,望花区国防教育办公室,帝景翰苑北区	东至昌图街,西至北镇街,南至丹东路,北至沿滨路	1.359529508	望花区
JZQ0142	抚矿总医院露天分院,河东小区,中心社区,古城社区,抚顺市第八中学,望花区古城子小学,晶花社区,五老社区,古城子创业市场,东立社区,千台社区	东至新抚交界处,西至古城子街,南至古城子街,北至铁路	1.232090491	望花区
JZQ0143	金新社区,田屯村居住区 1	东至洗化东街,西至耕地,南至彰武路,北至耕地	0.039529707	望花区
JZQ0144	抚顺市立志中学	东至康平街,西至空地,南至朝阳路,北至雷锋路	0.020581869	望花区
JZQ0145	欣的小区,嘉和园,北镇壹品,桃园雅居,抚顺市新星中学,西北坪小区,建设小区	东至北镇街,西至康平街,南至锦州路,北至雷锋路	0.240772222	望花区
JZQ0146	中海直社区,浑河雅居	东至古城子河,西至海城街,南至雷锋路,北至丹东路	0.095455589	望花区
JZQ0147	盘北小区	东至山区,西至盘山街,南至盘南路,北至山区	0.101976285	望花区

集中区域编号	集中区域名称	集中区域边界	集中区域面积 Km^2	所属行政区
JZQ0148	盘南小区	东至山区,西至盘山街,南至耕地,北至盘南路	0.104008667	望花区
JZQ0149	工鲜村居住区	东至耕地,西至有机玻璃厂,南至抚顺特钢,北至锦州路	0.119756619	望花区
JZQ0150	工汉村居住区	东至耕地,西至耕地,南至锦州路,北至抚顺特钢	0.112900107	望花区
JZQ0151	田屯村居住区 2	东至耕地,西至洗化东街,南至铁路,北至耕地	0.099146186	望花区
JZQ0152	巨龙家园,双桥社区东区,安居社区,平安社区,幸福里,新抚区公共行政服务中心建新社区,新抚星月社区,新兴社区,电业局小区,新抚区新抚第一小学校,千抚小区,区教师进修学校附属幼儿园,新顺社区,新抚区人民医院,抚顺市第十九中学,园丁社区,永达社区,福民街道办事处,新抚公安分局,福民路社区,宏宇小区,滨河花园,荣盛家园,电厂小区,新世纪钻石公寓,浙商嘉苑,元雪社区	东至武功街,西至十二道街,南至千金路,北至浑河南路	0.894565452	新抚区
JZQ0153	欣洲社区东区,蝴蝶楼社区,安泰社区,刘山创业市场,简易房社区,三利社区,湖边社区北区,新抚区教师进修学校附属小学,欣洲社区西区,刘山街道办事处,新刘山社区西区,花园村村委会,新刘山社区,南花园派出所	东至盘南路,西至刘山河,南至盘南路,北至刘山二路	0.670122835	新抚区
JZQ0154	千金嘉园,铁北小区,博雅居然,明骏峰景一期	东至新抚斜路,西至大官屯车站,南至铁路,北至千金路	0.127714553	新抚区
JZQ0155	抚顺胜利经济开发区管委会,滨湖雅居,十一厂住宅小区,新抚区南昌路消防救援站	东至南花园东街,西至花园湖,南至空地,北至盘南路	0.180652088	新抚区
JZQ0156	南分苑小区,教师公寓小区,温莎公馆,永安台街道办事处	东至迎宾街,西至中央大街,南至南阳路,北至铁路	0.086565806	新抚区
JZQ0157	抚矿集团研发中心	东至东鹏造纸厂,西至花园街,南至耕地,北至抚矿水泥厂	0.156354901	新抚区
JZQ0158	榆林街道办事处,榆林小区,抚矿工学院,健娱乐全民活	东至榆林一街,西至略阳街,南至铁路,北至浑河南路	0.154451264	新抚区

集中区域编号	集中区域名称	集中区域边界	集中区域面积 Km^2	所属行政区
	动中心,健娱乐足球训练场,新东社区,抚顺市光电技术研究所			
JZQ0159	东园社区,新抚区西十路小学,千金社区西区,千金社区东区,西一路社区,白云社区,抚顺琥珀城	东至西三街,西至西五街,南至富平西路,北至西一路	0.229359973	新抚区
JZQ0160	解放路社区,恒昌写字楼,时代广场公寓,抚顺公汽公司,商业城社区,育才社区,西九路社区,新抚区市场监督管理局,新抚区育才中学,抚矿工学院,富平嘉苑	东至中央大街,西至西三街,南至西富平路,北至西一路	0.395981807	新抚区
JZQ0161	新抚区人民法院,抚顺市第二十二中学,抚顺市实验中学,凤翔社区,华龙小区,抚顺石化设备检测监理研究中心,自来水小区,水源社区	东至略阳街,西至丹凤街,南至凤翔路,北至浑河南路	0.206380576	新抚区
JZQ0162	月牙岛国际社区,马德里皇家公馆,润兴瑞景,中天首府	东至沿滨路,西至月牙岛国际社区以西，南至永济路,北至沿滨路	0.402504402	新抚区
JZQ0163	天朗国际广场	东至武功街,西至西五街,南至西一路,北至铁路	0.01867065	新抚区
JZQ0164	万达广场新抚店,万达华宅,祥和福邸,河畔铂悦府	东至铁路,西至万达停车场,南至粮栈路,北至浑河南路	0.20088721	新抚区
JZQ0165	抚矿总医院,东十路散楼区,富平社区,新抚区南台小学,迎宾街西住宅区,新抚区人民政府启元花园,中央大街散楼区,抚顺市民主小学,抚顺市五十中学,民主小区,天贸中心,商海大厦,民主路社区,抚顺市中医院门诊部,中国邮政,抚顺市幼儿园,百货大楼,东三路社区,罕王商场,金汇小区,世城财富广场,抚房幸福小区,抚顺市中医院,122 方块小区,抚顺市供水集团,自由路散楼区,人委大院,抚顺市北台小学	东至迎宾街,西至中央大街,南至东富平路,北至东一路	0.509543062	新抚区
JZQ0166	双桥社区西区,化塑社区,汇美幸福里,新抚区大官小学,东方欣苑,大官社区	东至十二道街,西至新抚路,南至千金路,北至浑河南路	0.145526501	新抚区
JZQ0167	新抚区东一路小学,友谊社区西区,友谊社区东区,新抚	东至永宁街,西至中央大街,南至东一路,北至浑河南	0.13984088	新抚区

集中区域编号	集中区域名称	集中区域边界	集中区域面积 Km^2	所属行政区
	区华园实级中学,抚顺市税务局,东方新天地	路		
JZQ0168	花园村居住区,荒地廉租房小区,新抚区胜利中心小学校,湖边社区南区,利泰肛肠医院,胜利中学,花园社区,晨光养老院,抚矿总医院胜利分院,新抚区胜利中心小学校,三利社区散楼区	东至南花园街,西至山区,南至耕地,北至盘南路	0.524298613	新抚区
JZQ0169	三合社区,新抚区公园第一小学校,抚顺银行大学生公寓,房产经营公司小区,发电厂小区,抚顺石化小区,抚顺市体育学校,凤东社区,丽翠社区	东至略阳街,西至公园一街,南至公园一路,北至凤翔路	0.38409378	新抚区
JZQ0170	抚顺市实验小学,北台实验嘉苑	东至劳动公园,西至永宁街,南至劳动公园,北至劳动公园	0.032265042	新抚区
JZQ0171	联通社区老小区,华安小区	东至万达停车场,西至武功街,南至裕民路,北至浑河南路	0.130469224	新抚区
JZQ0172	大官社区散楼区	东至十二道街,西至新抚路,南至铁路,北至千金路	0.011599047	新抚区
JZQ0173	眼病医院,抚顺市科技馆,抚顺市技术创新研究院	东至永宁街,西至友谊宾馆,南至凤翔路,北至浑河南路	0.016011362	新抚区
JZQ0174	郎士村居住区	东至新小线,西至山区,南至山区,北至碾三线	0.656769816	新抚区
JZQ0175	千金家园,千金乡政府,望山居住区	东至抚清线,西至山区,南至耕地,北至碾三线	0.410933458	新抚区
JZQ0176	偏坎子居住区	东至抚清线,西至山区,南至山区,北至山区	0.160956317	新抚区
JZQ0177	丁家村居住区	东至山区,西至耕地,南至耕地,北至耕地	0.225883289	新抚区
JZQ0178	千金居住区,泥地沟居住区,石家堡居住区	东至抚清线,西至山地,南至碾三线,北至南花园街	0.529616036	新抚区
JZQ0179	荒地村居住区	东至耕地,西至耕地,南至耕地,北至耕地	0.253060479	新抚区
JZQ0180	榆林村居住区	东至耕地,西至耕地,南至铁路,北至榆林路	0.144275747	新抚区
JZQ0181	万新村居住区	东至耕地,西至耕地,南至青年路,北至铁路	0.052336017	新抚区
JZQ0182	海新社区西区	东至海新街,西至海新河,南至空地,北至龙凤路	0.017388621	新抚区
JZQ0183	邓家居住区	东至新小线,西至山区,南至耕地,北至山区	0.361846879	新抚区

集中区域编号	集中区域名称	集中区域边界	集中区域面积 Km^2	所属行政区
JZQ0184	祝西居住区	东至山区,西至新小线,南至耕地,北至山区	0.29799568	新抚区
JZQ0185	古石沟居住区	东至耕地,西至耕地,南至耕地,北至耕地	0.159561252	新抚区
JZQ0186	新刘山居住区，盛地小区,新刘山小区	东至山区,西至山区,南至耕地,北至盘南路	0.151126155	新抚区
JZQ0187	解放路社区北区,南站公安局大楼,抚顺供电	东至抚顺南站,西至武功街,南至西一路,北至铁路	0.02857745	新抚区
JZQ0188	安居小区南区,台南华府,枫华园小区,抚顺市公安局矿区公安分局	东至永宁街,西至南阳一街,南至西露天矿北邦,北至南阳路	0.204837869	新抚区
JZQ0189	台南嘉苑,学府壹品,安居小区北区,抚顺市公安局交通管理局,东泰嘉苑,煤校小区,台南壹品二期,供电部小区	东至永宁街,西至迎宾街,南至南阳路,北至台南一路	0.331560485	新抚区
JZQ0190	36 方块小区,9 方块小区,北台壹品,中共抚顺市委老干部局,永宁社区,北台社区,北台新村,第五十中学北台校区,抚房南台 39 方块,永馨家园,抚房南台 41 方块,南台社区北区,抚顺市博物馆,迎宾街东住宅区,南台石化小区,抚房南台 53 方块,南台社区南区,辽宁石化大学教授公寓,台东花园,台东花园东区	东至永宁街,西至迎宾街,南至富平东路,北至东一路	0.743174715	新抚区

抚顺市人民政府

2026 年　月　日